



SENDERISMO PARA CONOCER EN FAMILIA PATERNA DEL RÍO Y SU ENTORNO NATURAL Y PATRIMONIAL

Villa situada en la falda sur de Sierra Nevada. Fruto del deshielo se forman una serie de barrancos que alimentarán aguas abajo al río Paterna. Muy cerca de la villa se encuentran los antiguos poblados moriscos de Iniza y Guarros, hoy reducidos a cortijadas. Guarros dio nombre a sus baños de aguas minero-medicinales, gaseosas, sulfurosas y ferruginosas que hablan de su importancia balnearia que se remontan a la Edad Media.

Aunque el origen de Paterna no se conoce muy bien, el término Paterno es de origen latino, en las minas de La Gaviarra se han encontrado espadas ibéricas. La impronta que le da el periodo de Al-Andalus es ineludible. El núcleo urbano estaba formado por cuatro grandes barrios, defendidos por un castillo y una organización común, con una mezquita mayor y dos menores. Hoy día también está dividida en cuatro barrios: La placeta, Barrio Alto, Barrio de Enmedio, Fuente del Castaño y Barrio de los Castillos. La Alquería de Huerros, hoy Guarros, fue añadida al término municipal en el siglo XVI.

Durante la Guerra de las Alpujarras (1568-1570), el Marqués de Mondéjar derrotó a 4.000 moriscos en Guarros en el 1569, Aben Humeya, jefe de la rebelión, huyó a Paterna y de ahí sintiéndose acorralado por las tropas reales se escapó a las montañas, en el lugar dejó a su mujer, madre y hermanas que fueron capturadas de inmediato. Con la derrota y expulsión de los moriscos del Reino de Granada en 1570, Paterna fue repoblada por cristianos viejos procedentes de Galicia, en un total de 100 vecinos.

Hoy día su población se dedica preferentemente a la agricultura con el cultivo de hortalizas, patatas y manzanas. Lugar donde se dan cita las deliciosas aguas de sus fuentes como las de la Fuente Agría de aguas ferruginosas, o centenarios castaños y encinares de sus barrancos.



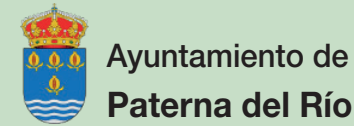
Situación

El municipio de Paterna del Río es una población localizada en plena Alpujarra almeriense. Se sitúa en la falda sur de Sierra Nevada, a una altitud de 1.193 metros sobre el nivel del mar. Es un pequeño municipio de alrededor de 400 habitantes, donde el turismo, aún sin desarrollar con todo el potencial que ofrece, se centra en su entorno natural. Además cuenta con elementos arquitectónicos singulares como su Iglesia de San Juan Evangelista, declarada Bien de Interés Cultural.

Localización



Junta de Andalucía



+ Información



Federación Andaluza de Deportes de Montaña, Escalada y Senderismo
Tel: +34 958-291340
www.fedamon.es
E-mail: infraestructuras@fadmes.es



Ayuntamiento de PATERNA DEL RÍO
Teléfono : 950 513 475
E-mail: ayuntamiento@paternadelrio.es
www.paternadelrio.es



Evite hacer ruido



Respete los bienes y propiedad privada



Deposite la basura en contenedores



Manténgase en los caminos



No se permite hacer fuego



No se permite la recolección de minerales y rocas



No se permite la recolección de plantas



No se permite la captura de animales

Homologado por la Federación Andaluza de Deportes de Montaña, Escalada y Senderismo - abril 2023

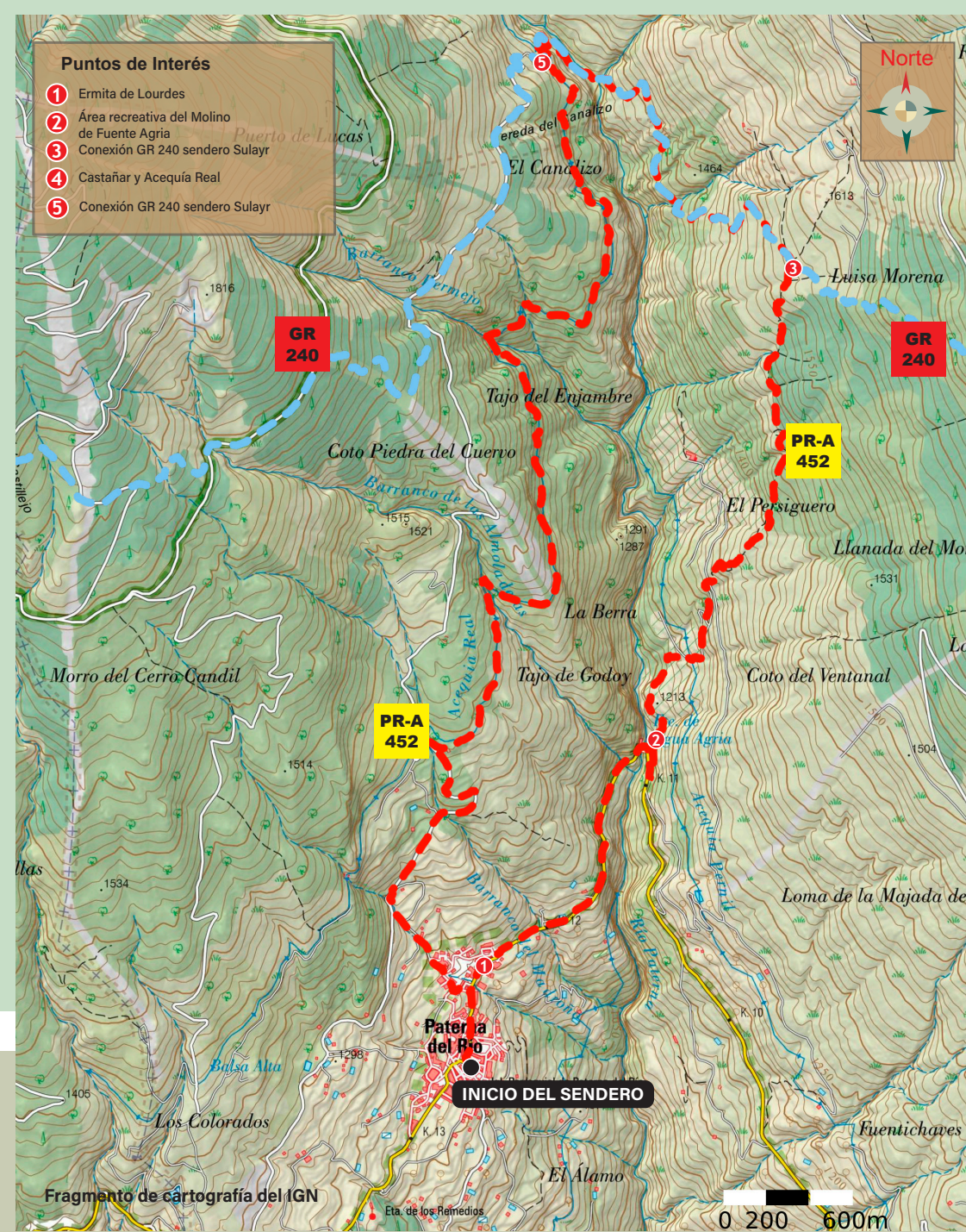
PR-A
452

SENDEROS DEPORTIVOS ANDALUCÍA

DEL AGUA-EL CASTAÑAR



Ayuntamiento de Paterna del Río



DATOS TÉCNICOS

Longitud
11,4 kilómetros

Tiempo estimado
4 horas, 30 min.

Época
Todo el año

Desnivel +
614 metros

Desnivel -
614 metros

Tipo de camino
17,47 % asfalto, 11,35 % pista y 71,18 % senda

DESCRIPCIÓN DE LA RUTA

Sendero de alto interés medioambiental donde disfrutaremos con nuestra subida de diferentes paisajes, donde pasaremos por zonas de castaños centenarios, bosque mediterráneo de encinas, mezclados con jarales de media altura, y pinar de repoblación hasta llegar a nuestra cota más elevada, donde oleremos diferentes plantas aromáticas (romero silvestre, limonero, matagallos, ...) y plantas de media-alta montaña como los piornos blancos; que se mezclan con elementos de alto interés etnográfico tradicional como los balates de piedra seca, cortijos y eras (Patrimonio de la Humanidad por la Unesco); para disfrutar, durante nuestra bajada, por una de las joyas indiscutibles de la Alpujarra: la Acequia Real (transitaremos por un tramo del sendero de Gran Recorrido Sulayr) y el Castañar, que nos acompañará hasta prácticamente la entrada del municipio de Paterna del Río.



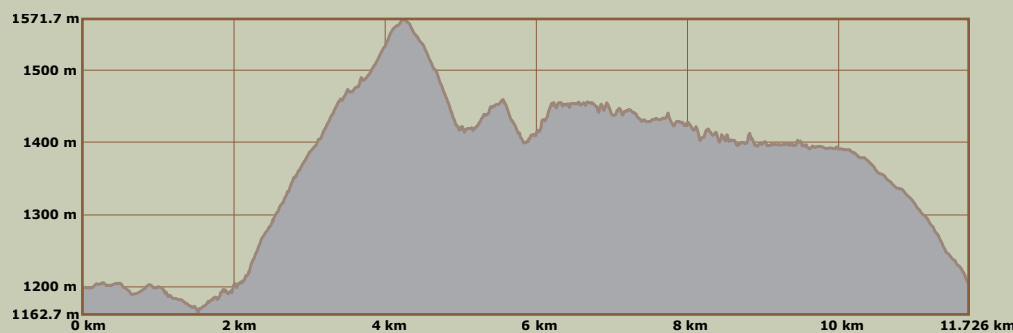
LA ACEQUIA REAL Y EL CASTAÑAR

Una de las joyas indiscutibles de la Alpujarra: la Acequia Real y El Castañar.

Esta acequia Real llamada "Acequia Alta", diseñada en tiempo árabe para bajar el agua de las partes más altas de Sierra Nevada hacia las más bajas.

Nos acompaña prácticamente todo el recorrido y nos permite disfrutar de unas vistas al valle que forma el río Paterna y de un agradable paseo por un tupido castañar de gran valor natural que, en verano, ofrece un oasis de fresco y verdor, y en otoño es un bellissimo cuadro de pinceladas ocre. Un castañar naturalizado en el siglo XVI que posee algunos de los árboles centenarios más grandes y longevos de Sierra Nevada, de gran, que favorecen espacios de umbría con grandes helechos, matorral y vegetación ribereña.

La Fiesta de la Castaña, que se realiza en la fecha de Los Santos. En ella se realizan diferentes actividades como mercadillo de artesanía, conferencias de gastronomía, concierto, degustación de platos típicos realizados con castañas y rutas de senderismo.



MIDE	MEDIO Severidad del medio natural	ITINERARIO Orientación en el itinerario	DESPLAZAMIENTO Dificultad en el Desplazamiento	ESFUERZO Cantidad de esfuerzo necesario
	2	2	2	3
1 Valor mínimo, 5 valor máximo				

Valoración de dificultad según MIDE